



Wandern, Radfahren und Wintersport

IN BAD DITZENBACH, GOSBACH UND AUENDORF



Bad Ditzenbach



HEILBAD AUF DER
SCHWÄBISCHEN ALB 



Auf geht's!

Genießen Sie rund um Bad Ditzzenbach eine Vielzahl an Rundwanderwegen mit unterschiedlichen Ansprüchen und erleben Sie herrliche Aussichtspunkte, die zum Verweilen einladen. Ob Sie sich nun auf den Maiweg, der durch's Brunntal führt, begeben oder Sie auf den Jubiläumsweg wandern, der alle drei Ortsteile Bad Ditzzenbach, Gosbach und Auendorf verbindet - Sie haben eine Vielzahl an Möglichkeiten die Landschaft zu erkunden.

Bei den „Löwenpfaden“ handelt es sich um Qualitätswanderwege, die vom Deutschen Wanderverband zertifiziert wurden. Begeben Sie sich auf die Spuren des Löwen und entdecken Sie die Sagen, die es zu jedem Löwenpfad zu erzählen gibt. Insgesamt können Sie im Landkreis Göppingen 15 Löwenpfade erkunden und dabei die vielfältigen Aussichtspunkte genießen.

Mehr Informationen dazu erfahren Sie unter www.loewenpfade.de oder Sie schauen in unserem Tourismusbüro vorbei, dort erhalten Sie ausführliche Broschüren und Wanderkarten.

Eine verdiente Stärkung darf natürlich bei einer Tour nicht fehlen. Sie haben die Möglichkeit in einem von unseren Gastronomiebetrieben gemütlich einzukehren.

Zum krönenden Abschluss einer Tour lädt zur Entspannung und Erholung die Vinzenz Therme mit ihrem 35 Grad warmen Thermal-Mineral-Bad ein. Dort können Sie unbegrenzt Verweilen und den erlebnisreichen Tag ausklingen lassen.



INHALT

QUALITÄTS- WANDERWEGE

„LÖWENPFAD“

- 04 HÖHENRUNDE
- 06 AVE-WEG
- 08 ORCHIDEENPFAD
- 10 WASSERBERGRUNDE

FREIZEITWEGE

IN BAD DITZENBACH

- 12 JUBILÄUMSWEG
- 14 NORTELWEG
- 16 MAIWEG

IN DEGGINGEN

- 18 PANORAMAWEG
- 20 NORDALBRUNDE

RADWEG

- 22 FILSTALROUTE SÜD

LANGLAUF

- 24 ALB-LOIPE
- 26 VERHALTENSKODEX

HÖHENRUNDE



Höhenluft schnuppern auf dem Löwenpfad „Höhenrunde“ in Bad Ditzgenbach. Eine Runde mit jeder Menge Ausblicken ins Obere Filstal - wer den Albrauf liebt, kommt hier voll und ganz auf seine Kosten. Einen Abstecher zur Ruine Hiltenburg am Schlossberg sollte unbedingt eingeplant werden, denn sie zählt zu einer der best erhaltensten Helfensteiner-Burgen im Kreis.

Wegbeschreibung: Startend vom Wanderparkplatz am Haus des Gastes verläuft die Höhenrunde durch die Ortsmitte von Bad Ditzgenbach vorbei an der katholischen Kirche **Sankt Laurentius**. Kurz danach erwartet uns der erste Anstieg zum Aussichtspunkt **Eckfelsen** und weiter entlang des Albraufs zum **Oberbergfels**. Dieser liegt auf 750 m und gehört zweifellos zu einem der schönsten Aussichtspunkte im Oberen Filstal. Auf der Route besteht die Möglichkeit 200 Meter vom Weg abzuweichen und gemütlich in der „**Burgruine**“ **Berneck** einzukehren. Weiter über die Schonterhöhe führen kilometerlange naturbelassene Pfade zum **Badfelsen** Richtung Gosbach und weiter zum nächsten Highlight der Tour, dem **Tierstein**. Hier sind es 737 Höhenmeter mit faszinierenden Ausblicken am Trauf. Die Tour führt weiter zum **Wanderparkplatz „Aimer“** mit Grillmöglichkeit und Spielplatz. Ab dort folgt der Abstieg zurück nach Bad Ditzgenbach.

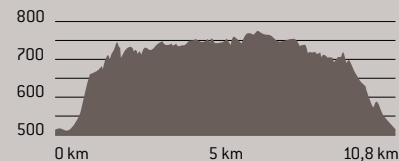
Start | Ziel: Wanderparkplatz Haus des Gastes (509 Hm)

Streckendaten:

| | |
|----------------------|---------|
| Schwierigkeit | mittel |
| Länge | 10,8 km |
| Dauer | 3:28 h |
| Aufstieg | 302 Hm |
| Abstieg | 302 Hm |
| Höchster Punkt | 775 Hm |
| Tiefster Punkt | 505 Hm |

Höhenprofil:

Höhenmeter



AUTORENTIPPS

- » Lohnenswert und beeindruckend ist ein Shopping-Besuch in den Verkaufsräumen des Kräuterhauses Sanct Bernhard.
- » Erholungssuchenden empfehlen wir einen Ausflug in die Vinzenz Therme.
- » Einkehrmöglichkeiten in Bad Ditzgenbach: Gasthof „Heuändres“, Pizzeria „Rosmarino“, Kaffeehaus „Spezerei“, Cafe „Köhler“, Thermalbad-Café.

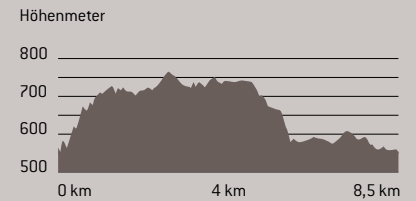
AVE-WEG



Streckendaten:

| | |
|----------------------|--------|
| Schwierigkeit | mittel |
| Länge..... | 8,5 km |
| Dauer | 2:44 h |
| Aufstieg..... | 250 Hm |
| Abstieg..... | 250 Hm |
| Höchster Punkt | 764 Hm |
| Tiefster Punkt | 550 Hm |

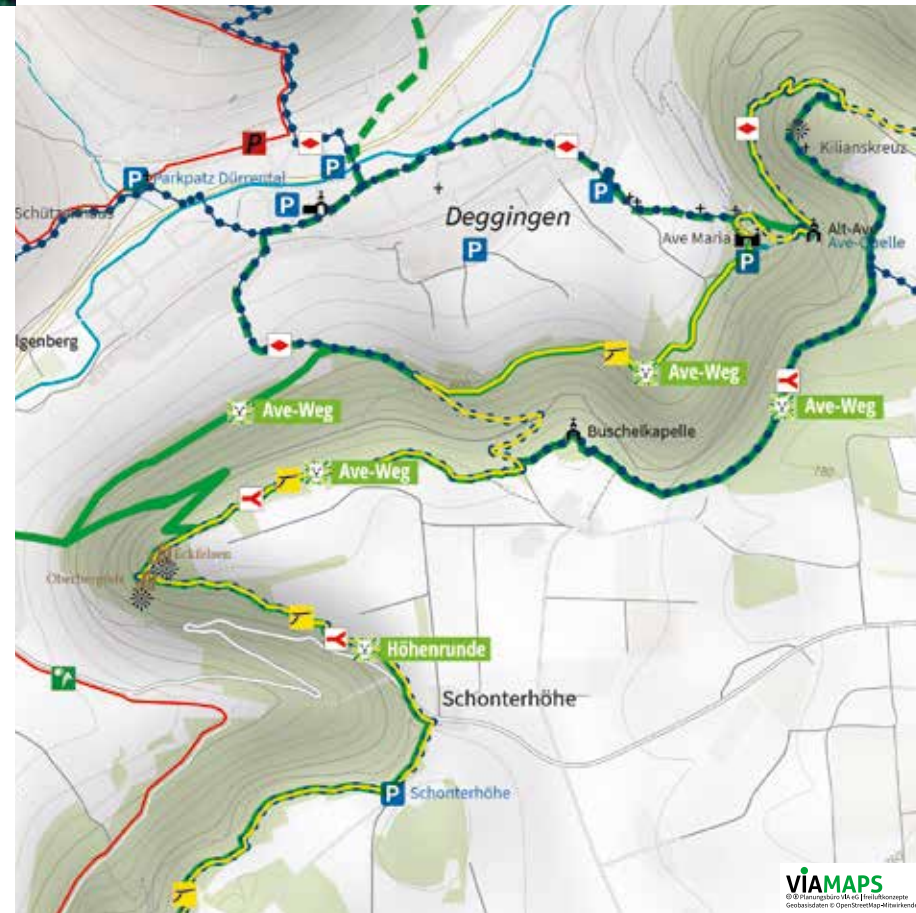
Höhenprofil:



Die Wallfahrtskirche Ave Maria ist das eindrucksvolle Highlight des Löwenpfads „Ave-Weg“ in Deggingen. Gleich zu Beginn der Tour lohnt ein Besuch des Kleinods des deutschen Spätbarocks. Danach geht es steil bergauf und immer am Trauf entlang mit traumhaften Ausblicken in das Obere Filstal in Richtung Bad Ditzgenbach, bevor es durch Wald und Obstwiesen wieder zurück nach Deggingen geht.

Wegbeschreibung: Die Tour startet unterhalb der **Wallfahrtskirche Ave Maria** und führt entlang des Franziskuspades über „Alt Ave“ hoch auf die Albhochfläche. Vom **Kilianskreuz** aus hat man den ersten traumhaften Blick hinab ins Filstal. Der Weg führt uns weiter immer der steilen Traufkante entlang bis nach **Berneck** mit einer ersten Einkehrmöglichkeit. Kurz darauf erreicht man die **Buschelkapelle**, die innerhalb der abgegangenen Burg Berneck steht. Dort findet sich ein alter Brunnen, der heute leider kein Wasser mehr führt. Von der Burg selbst existieren nur noch Erdwälle, die die ehemalige Größe vermuten lassen. Im Anschluss erreicht man nach gemütlichem Marsch entlang am Trauf den „**Affenbaum**“ mit sagenhaftem Blick auf die Wallfahrtskirche Ave Maria und die Nordalb mit ihrem Hutewald. Weiter geht es über den **Oberbergfels** mit schönen Ausblicken in das „Goißatäle“ und dann steil hinab wieder zurück zum Ausgangspunkt.

Start | Ziel: Parkplatz unterhalb der Wallfahrtskirche Ave Maria (553 Hm)



AUTORENTIPPS

- » Besuch der Wallfahrtskirche Ave Maria.
- » Lohnenswert und beeindruckend ist ein Shopping-Besuch in den Verkaufsräumen des Kräuterhauses Sanct Bernhard.
- » Erholungssuchenden empfehlen wir einen Ausflug in die Vinzenz Therme.
- » Einkehrmöglichkeiten in Bad Ditzgenbach: Gasthof „Heuändres“, Pizzeria „Rosmarino“, Kaffeehaus „Spezerei“, Cafe „Köhler“, Thermalbad-Café. In Deggingen: Pizzeria „Vesuvio“.

ORCHIDEENPFAD



Der Löwenpfad „Orchideenpfad“ in Reichenbach im Täle ist besonders für Naturliebhaber geeignet. Das Naturschutzgebiet Wasserberg-Haarberg bietet eine Fülle an seltenen Pflanzen und Tierarten, die vom Weg aus bestaunt werden können. Besonderes Highlight ist der Panoramaausblick vom Gipfel des Haarbergs aus ins Obere Filstal. Lohnenswert ist ein Besuch des Wasserberghauses mit hervorragender schwäbischer Küche.

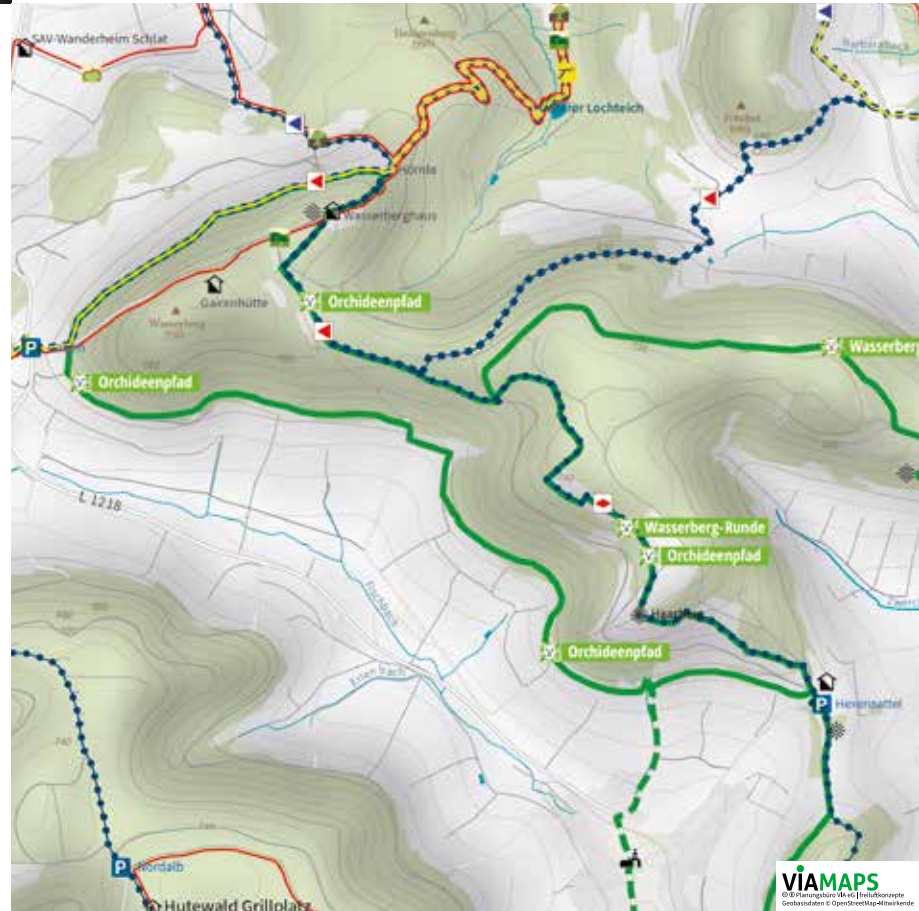

Wegbeschreibung: Vom Sattel zwischen Reichenbach und Unterböhringen wandern wir ins Naturschutzgebiet Wasserberg-Haarberg. Der Weg führt uns oberhalb der großen und steilen Wacholderheiden auf den Haarberg mit seinem hölzernen Kreuzifix und einer fantastischen Aussicht. Unter den zahlreichen Tier- und Pflanzenarten trifft man viele seltene Orchideen an. Weiter geht es durch Wald und über offene Kalkmagerwiesen zum Wasserberghaus, wo man sich schwäbisch-zünftig stärken und den Fernblick über die Drei Kaiserberge und das Untere Filstal genießen kann. Auf naturbelassenen Wegen wandern wir zum Gairenhof und von dort weiter am Naturschutzgebiet entlang. Ein alter Brunnen am Waldtrauf und die Möglichkeit zu einer weiteren Einkehr in der nahen Pizzeria im Schützenhaus in Reichenbach im Täle runden den Orchideenpfad ab.

Start | Ziel: Wanderparkplatz am Hexensattel zwischen Reichenbach im Täle und Unterböhringen (587 Hm)

Streckendaten:

| | |
|----------------------|--------|
| Schwierigkeit | mittel |
| Länge..... | 9,3 km |
| Dauer | 2:44 h |
| Aufstieg | 168 Hm |
| Abstieg..... | 168 Hm |
| Höchster Punkt | 744 Hm |
| Tiefster Punkt | 582 Hm |

Höhenprofil:



AUTORENTIPPS

- » Eindrucksvolle Aussicht am Kreuzifix am Gipfel des Haarbergs.
- » Gemütliche Einkehr am Wasserberghaus mit Blick auf die Drei Kaiserberge.
- » Naturliebhaber können in den Wacholderheiden des Naturschutzgebietes seltene Pflanzen und Tiere bestaunen.
- » Einkehrmöglichkeiten: Wanderheim Wasserberghaus. In Reichenbach: Pizzeria „Bella Napoli“, Gasthaus zum Löwen.

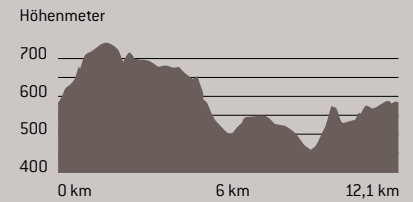
WASSERBERGRUNDE



Streckendaten:

| | |
|----------------------|---------|
| Schwierigkeit | schwer |
| Länge | 12,1 km |
| Dauer | 3:37 h |
| Aufstieg | 379 Hm |
| Abstieg | 379 Hm |
| Höchster Punkt | 744 Hm |
| Tiefster Punkt | 458 Hm |

Höhenprofil:



Aussichtreich und geschichtsträchtig ist der Löwenfad „Wasserbergrunde“ bei Unterböhringen und Hausen. Eindrucksvolle Aussichten sind auf der anspruchsvollen Rundtour immer wieder zu finden. Naturliebhaber kommen insbesondere im Naturschutzgebiet Wasserberg-Haarberg auf ihre Kosten und können dort seltene Pflanzenarten bestaunen. Mit dem Wasserberghaus bietet sich eine rustikale Einkehrmöglichkeit mit gut bürgerlicher, schwäbischer Küche an.

Wegbeschreibung: Die Tour startet auf dem Wanderparkplatz am Hexensattel. Der Weg verläuft oberhalb einer großen Wacholderheide auf die Spitze des Haarbergs mit einer fantastischen Aussicht. Unter den zahlreichen Tier- und Pflanzenarten trifft man viele seltene Orchideen an. Weiter geht es bis zum Wasserberghaus, das wir über einen kurzen Abstecher von etwa 1 km erreichen können. Anschließend wandern wir durch Wälder und Wiesen, vorbei an der „neuen Wettereiche“, dem Wappenbaum von Unterböhringen. An der Bergkante genießen wir die beeindruckenden, schönen Ausblicke nach Unterböhringen und in das Filstal. Der steile Abstieg erfolgt über Heideflächen nach Unterböhringen mit dortiger Einkehrmöglichkeit. Auf dem Halbhöhenweg am linken Talhang wandern wir weiter nach Hausen und entlang des Weigoldsberges durch Heiden, Wiesen und Wälder zurück zum Hexensattel.

Start | Ziel: Wanderparkplatz Hexensattel zwischen Reichenbach im Täle und Unterböhringen (582 Hm)



AUTORENTIPPS

- » Eindrucksvolle Aussicht am Kreuzefix am Gipfel des Haarbergs.
- » Naturliebhaber können in den Wacholderheiden des Naturschutzgebietes seltene Pflanzen und Tiere bestaunen.
- » Grandiose Aussicht u. spektakulärer Abstieg von der Wettereiche nach Unterböhringen.
- » Einkehrmöglichkeiten in Reichenbach: Pizzeria „Bella Napoli“, Gasthaus „Löwen“. In Unterböhringen: Gasthof „Hirsch“, Gasthof „Adler“.

JUBILÄUMSWEG

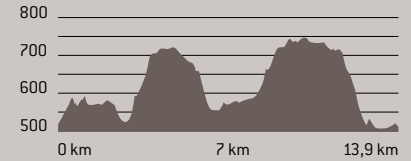


Streckendaten:

| | |
|----------------------|---------|
| Schwierigkeit | mittel |
| Länge | 13,9 km |
| Dauer | 4:13 h |
| Aufstieg | 484 Hm |
| Abstieg | 484 Hm |
| Höchster Punkt | 746 Hm |
| Tiefster Punkt | 501 Hm |

Höhenprofil:

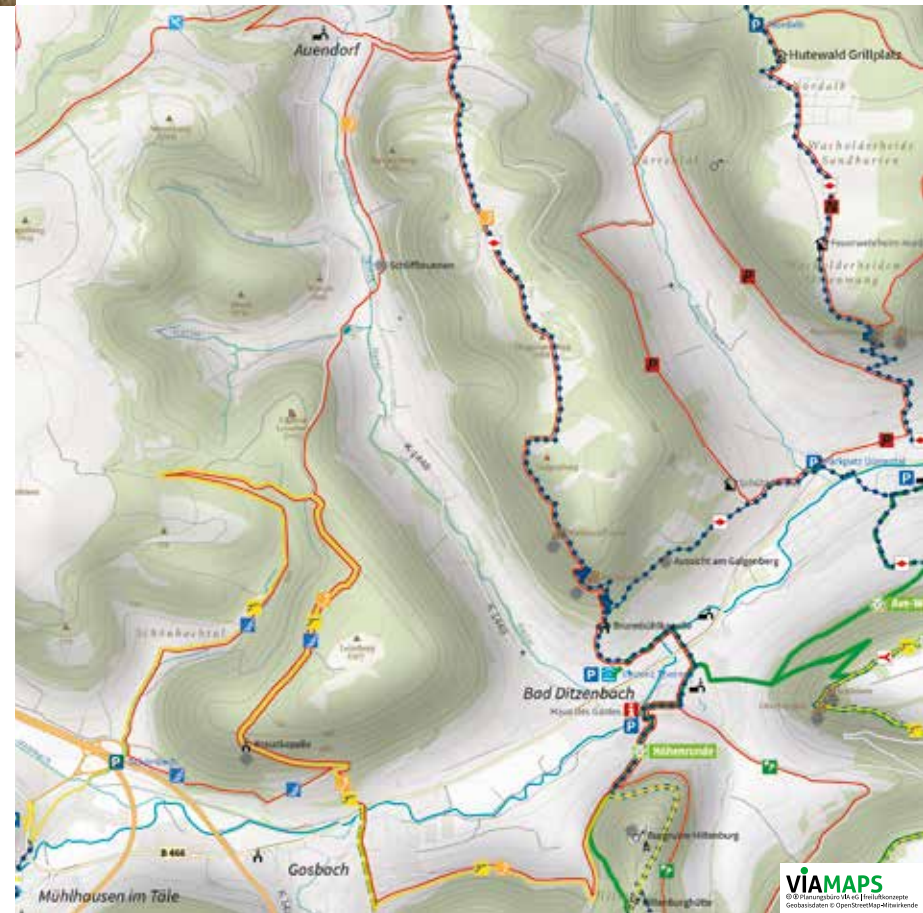
Höhenmeter



Der Jubiläumsweg verbindet alle drei Ortsteile Bad Ditzzenbach - Gosbach - Auendorf. Wer diesen Weg geht, wird mit herrlichen Ausblicken ins Obere Filstal belohnt.

Wegbeschreibung: Der Jubiläumsweg wird höchsten Ansprüchen gerecht und fordert einige Anstiege. Die Tour führt uns ein Stück die **Burgsteige** hoch. Am Waldrand zweigen wir Richtung Gosbach ab und wandern auf Waldwegen das **Hiltental** nach Gosbach entlang (Einkehrmöglichkeit im FTSV-Heim oder Gasthof „Hirsch“). Dort überqueren wir die Bundesstraße und steigen den **Leimberg** hoch zur **Kreuzkapelle** (747 Meter) mit einer fantastischen Aussicht ins Obere Filstal. Vom Leimberg geht es weiter nach **Auendorf**, vorbei an der **Hardtmühle**, über die Straße hoch zum Degginger Berg durch das Naturschutzgebiet am **Galgenberg**. Wir erreichen die **Brunnbühlkapelle** oberhalb von Bad Ditzzenbach, gehen abwärts vorbei an der **Vinzenz Therme** und Vinzenz Klinik zur Bundesstraße durch die Unterführung in die Ortsmitte und wieder an den Ausgangspunkt zurück.

Start | Ziel: Wanderparkplatz Haus des Gastes (507 Hm)



AUTORENTIPPS

- » Nach dieser Rundtour ist ein Besuch zum Entspannen in der Vinzenz Therme zu empfehlen.
- » Einkehrmöglichkeiten in Bad Ditzzenbach: Gasthof „Heuändres“, Pizzeria „Rosmarino“, Kaffeehaus „Spezerei“, Cafe „Köhler“, Thermalbad-Café.
In Gosbach: Gasthof „Hirsch“, Gasthof „Lamm“, FTSV Vereinsgaststätte, Kaffeehaus „Kalik“.
In Auendorf: Restaurant „Talblick“, Restaurant „Krone“.

NORTELWEG

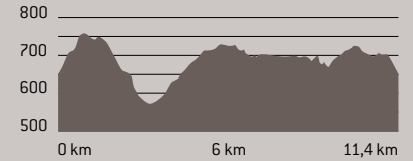


Streckendaten:

| | |
|----------------------|---------|
| Schwierigkeit | mittel |
| Länge | 11,4 km |
| Dauer | 3:14 h |
| Aufstieg | 311 Hm |
| Abstieg | 311 Hm |
| Höchster Punkt | 762 Hm |
| Tiefster Punkt | 579 Hm |

Höhenprofil:

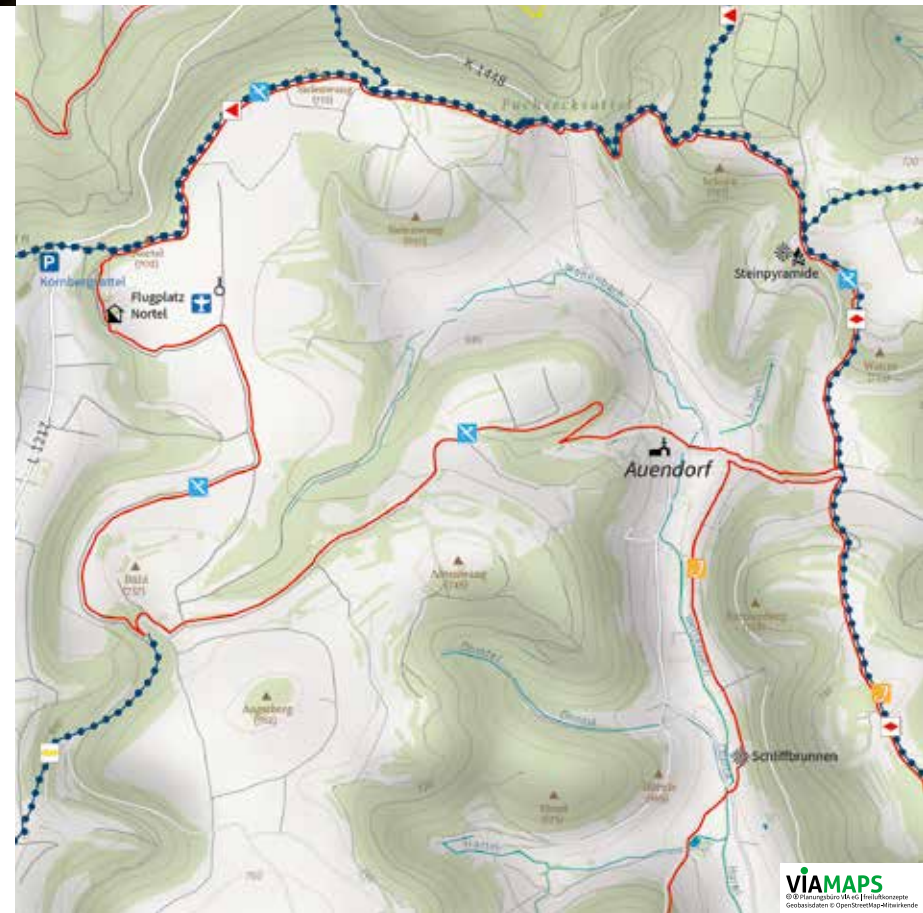
Höhenmeter



Bei der Nortelrunde erlebt man die Vielfalt der uns umgebenden Hochfläche. Erleben Sie Wacholderheiden, Aussichtspunkte und Geschichte. Herrliche Stellen laden zum Verweilen ein und es gibt die Möglichkeit, einen Abstecher in die Stephanuskirche in Auendorf zu machen, dort steht die älteste Orgel des Landkreises Göppingen. Bekannt ist Auendorf auch für sein „Hägenmark“ die Hagebuttenmarmelade. Der Hägenmarkpfad informiert über die Vielseitigkeit dieser Frucht.

Wegbeschreibung: Vom Fuchsecksattel aus führt uns die Tour auf befestigten Waldwegen vorbei am **Steinbruch** auf die Hochalb. Weiter geht es zur **Steinpyramide**, die uns mit einer herrlichen Aussicht auf den Kornberg belohnt. Hier besteht die Möglichkeit zum Ausruhen und zum **Grillen**. Auf ausgebauten Feldwegen führt es uns abwärts nach **Auendorf**, durch Auendorf vorbei an der **Stephanuskirche**, auf teilweise geteerten und geschotterten Wegen wieder hoch zum **Nortel** und dem **Segelflugplatzgelände**. Von hier aus entlang am Waldrand die Straße querend sind wir wieder an unserem Ausgangspunkt.

Start | Ziel: Fuchsecksattel (646 Hm)



AUTORENTIPPS

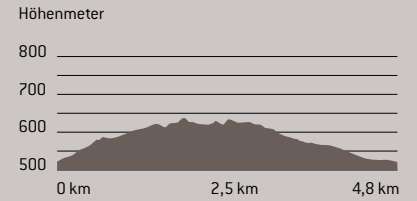
- » Ein Abstecher zum Fuchseck belohnt uns mit herrlicher Aussicht auf die drei Kaiserberge.
- » Einkehrmöglichkeiten in Auendorf: Restaurant „Talblick“, Restaurant „Krone“.



Streckendaten:

| | |
|----------------------|--------|
| Schwierigkeit | leicht |
| Länge | 4,8 km |
| Dauer | 1:26 h |
| Aufstieg | 138 Hm |
| Abstieg | 139 Hm |
| Höchster Punkt | 645 Hm |
| Tiefster Punkt | 507 Hm |

Höhenprofil:



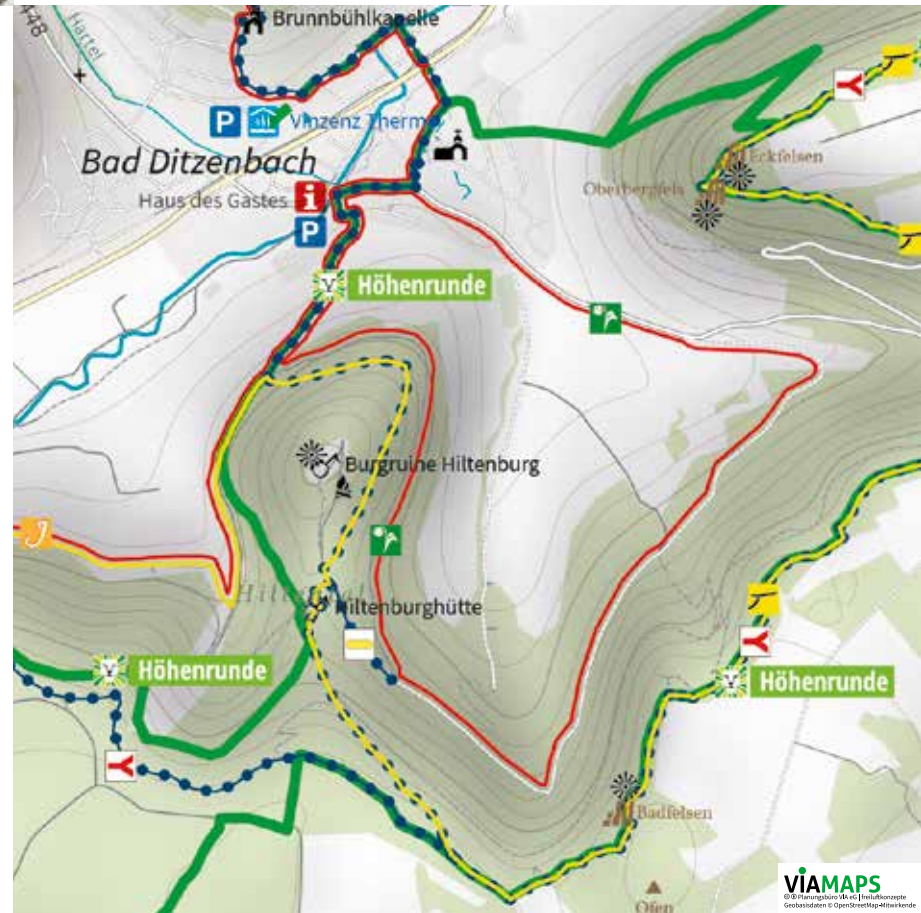
Der Maiweg führt am unteren Waldrand, dem Brunntental, entlang vorbei am „Dizursprung“. Auf gleichem Weg befindet sich der Waldlehrpfad, der mit 12 Schautafeln die interessanten Aspekte des Waldes und der Landschaft aufzeigt.

Wegbeschreibung: Wir starten am Wanderparkplatz beim Haus des Gastes, der Weg führt uns die **Burgsteige** hoch bis zum Waldrand. Dort führt uns der Maiweg auf einem befestigten Weg durch den Wald. Auf halber Strecke haben wir die Möglichkeit abzubiegen und einen lohnenswerten Abstecher zur **Burgruine Hiltenburg** zu machen. Der Rundweg endet in der Kreisstraße, auf der wir in die Ortsmitte Richtung Haus des Gastes und wieder zum Ausgangspunkt gelangen.

Start | Ziel: Wanderparkplatz Haus des Gastes (507 Hm)

AUTORENTIPPS

- » Ein Abstecher auf die Burgruine Hiltenburg lohnt sich allemal. Die Belohnung ist eine herrliche Aussicht ins Obere Filstal. Jeden Sonntag von April - Oktober besteht die Möglichkeit, die Ausstellung im Bergfried von 11:00 - 17:00 Uhr anzuschauen.
- » Einkehrmöglichkeiten in Bad Ditzgenbach: Gasthof „Heuändres“, Pizzeria „Rosmarino“, Kaffeehaus „Spezerei“, Café „Köhler“, Thermalbad-Café. Jeden 1. + 3. Sonntag im Monat ist die Hiltenburg-Hütte des Schwäbischen Albvereins geöffnet.



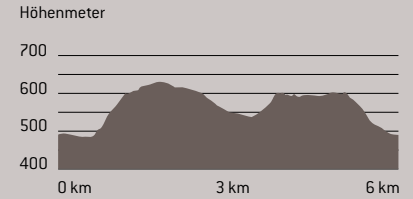
PANORAMAWEG



Streckendaten:

| | |
|----------------------|--------|
| Schwierigkeit | leicht |
| Länge..... | 6 km |
| Dauer | 1:49 h |
| Aufstieg..... | 204 Hm |
| Abstieg..... | 204 Hm |
| Höchster Punkt | 628 Hm |
| Tiefster Punkt | 488 Hm |

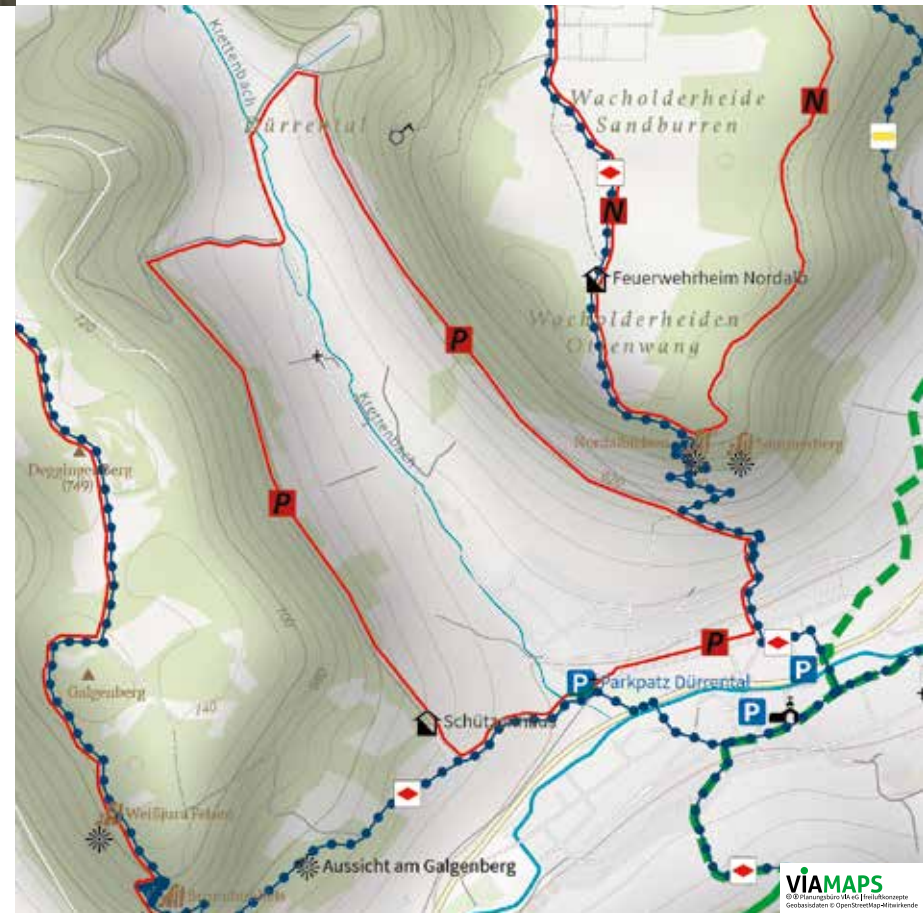
Höhenprofil:



Deggingen, die Perle im Oberen Filstal, landschaftlich reizvoll im Herzen des Oberen Filstals gelegen, hat sich von einer kleinen, bäuerlichen Gemeinde zu einer lebendigen, aufstrebenden Gemeinde entwickelt, in der sich die Begriffe Wohnen, Arbeiten und Freizeit miteinander verbinden.

Wegbeschreibung: Vom Parkplatz im Dürrentalweg wandern wir kurz durch den Ort, vorbei am Waldkindergarten, stetig bergauf bis zum **Naturschutzgebiet „Nordalbhänge: Ottenwang-Unterhalde-Sommerberg“**. Auf halber Höhe der Nordalb gehen wir bis ins **Dürrental** an den **Wacholderheiden** entlang, die mühsam freigehalten werden. Die wolligen Helfer bei dieser Arbeit sind die **Schafe der Familie Hertler**, deren Hof (mit Verkauf heimischer Produkte) wir beim bergab steigen schon rechter Hand liegen sehen. Nach einem kurzen Stück auf dem Dürrentalweg biegen wir rechts ab, um über den Amselteich zum Waldrand zu gelangen, der uns ins **Naturschutzgebiet „Galgenberg“** bringt. Am Schützenhaus angekommen genießen wir den Blick über Deggingen und die zurückgelegte Strecke, bevor ein kurzer Abstieg wieder auf den Parkplatz Dürrental führt.

Start | Ziel: Parkplatz im Dürrentalweg (494 Hm)



AUTORENTIPPS

- » Wallfahrtskirche Ave Maria.
- » Einkehrmöglichkeiten in Deggingen: Pizzeria „Vesuvio“, Pizzeria „Piccola Italia“, Gasthaus „Schwanen“.

NORDALBRUNDE

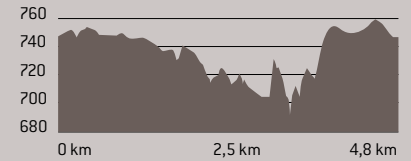


Streckendaten:

| | |
|----------------------|--------|
| Schwierigkeit | leicht |
| Länge | 4,8 km |
| Dauer | 1:24 h |
| Aufstieg | 73 Hm |
| Abstieg | 73 Hm |
| Höchster Punkt | 759 Hm |
| Tiefster Punkt | 692 Hm |

Höhenprofil:

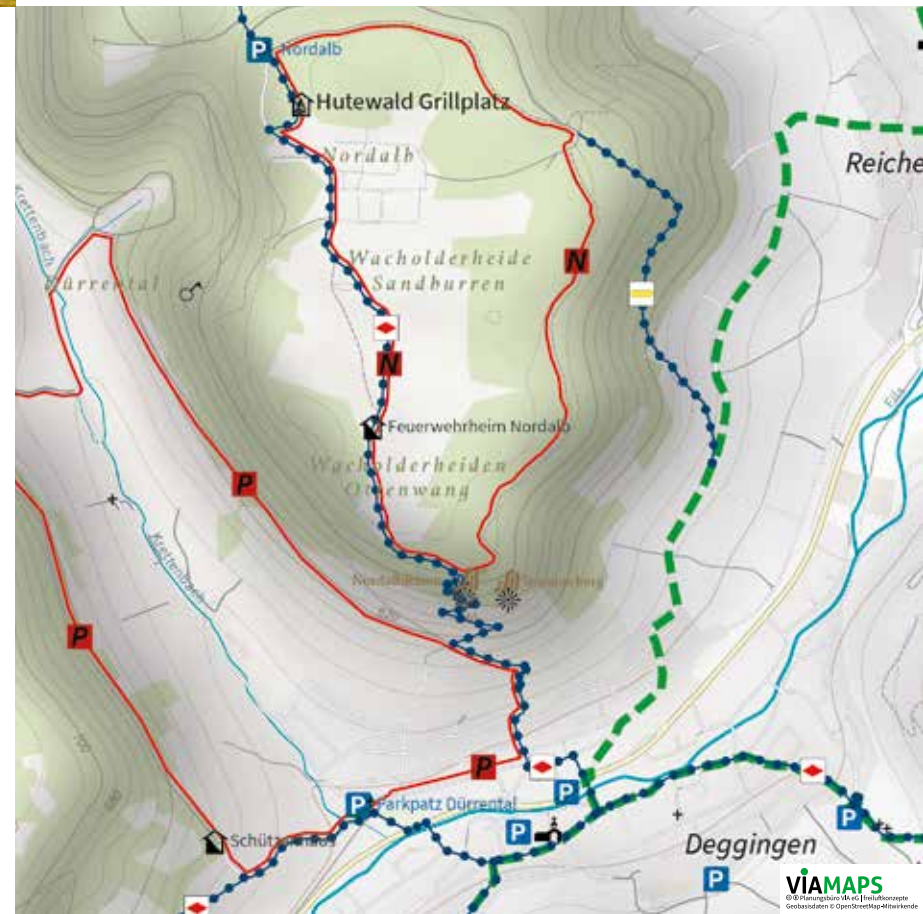
Höhenmeter



Die Natur und die Landschaft rund um Deggingen und Reichenbach bieten optimale Voraussetzungen für Wanderungen und viele andere Betätigungen. Hierbei sind besonders die unberührten Heideflächen, Wacholderheiden, seltene Orchideenarten, Täler, Wälder, Berge und interessante Felsformationen hervorzuheben.

Wegbeschreibung: Knorrige Buchenwälder und schmale Wege, größtenteils am Trauf entlang, sind die Belohnung für den Aufstieg auf die Nordalb. Der Zuweg über das Essental führt am **Startplatz der Degginger Gleitschirmpiloten** vorbei, was bei passendem Wind ein echtes Erlebnis ist. Ein kürzerer Aufstieg ist der "Zick Zack Weg", ein steiler Serpentinpfad. Dieser endet direkt am **Nordalbfelsen**; ein Aussichtspunkt, der einen tollen Blick über das Obere Filstal bietet. Der **Hutewald** auf der Hochfläche der Nordalb ist das Ergebnis der Beweidung des Waldes durch Schafe. Inmitten diesem liegen ein **Grillplatz** und ein **kleiner Spielplatz**. Außerdem lädt an Sonn- und Feiertagen das Feuerwehrheim zu einem Besuch ein. Dort können wir uns mit einer Kleinigkeit stärken, sodass wir den Abstieg nach Deggingen locker meistern.

Start | Ziel: Parkplatz im Dürrentalweg [746 Hm]



AUTORENTIPPS

- » Wallfahrtskirche Ave Maria.
- » Einkehrmöglichkeiten:
Feuerwehrheim (nur sonntags)
In Deggingen: Pizzeria „Vesuvio“,
Pizzeria „Piccola Italia“,
Gasthaus „Schwanen“.

RADWEG FILSTALROUTE SÜD



Die Filstalroute bildet das verbindende Element zwischen den Landschaftsparks Albrauf und Fils, die Geschichte und Gegenwart, Natur und Kultur mit einander vereinen. Auf einer Gesamtlänge von 67 Kilometern führt die Filstalroute von ihrem Ausgangspunkt am sogenannten Bahnhofle, das übrigens nie einen Zug sah, von den Höhen der Schwäbischen Alb bei der Burgruine Reußenstein bequem hinab in das Hasental, vorbei am grauen Stein und weiter in das Obere Filstal.

AUTORENTIPPS

- » Idyllisch-romantisches, von Wacholderheiden geprägtes Landschaftsbild im Goßatäle (besonders markant und in dieser Form einzigartig: die offenen Felsformationen der Hausener Wand).
- » Panorama der Drei-Kaiser-Berge (Hohenstaufen, Rechberg und Stuifen) mit der Wiege des Geschlechts der Stauffer im Mittleren Filstal.
- » Attraktive Freizeit- und Erholungseinrichtungen entlang der Strecke (darunter die Thermen in Bad Ditzingen u. Bad Überkingen).

Wegbeschreibung: Ab dem idyllisch gelegenen **Filsursprung** (Karstquelle) auf Markung Wiesensteig folgt der **bequeme Radwanderweg** auf den verbleibenden 62 km dem Flusslauf bis zu seiner Mündung in den Neckar, dem sog. **Hechtkopf, bei Plochingen**. Die Tour macht die Veränderung von einer landwirtschaftlichen Kulturlandschaft über die verschiedenen Zwischenstufen der industriellen Prägung bis in den Kernraum der Metropolregion Stuttgart hinein auf besondere Weise erlebbar. Die Route entfaltet selbstverständlich auch in umgekehrter Richtung flussaufwärts ihre besonderen Reize.

Wegverlauf: Plochingen - Reichenbach/Fils-Ebersbach - Uhingen - Faumdau - Göppingen - Eislingen/Fils - Salach - Süßen - Gingen - Kuchen - Geislingen/Steige - Bad Überkingen - Hausen - Reichenbach im Täle - Deggingen - Bad Ditzingen - Gosbach - Mühlhausen im Täle - Wiesensteig - Bahnhofle

Start: Plochingen (252 Hm)

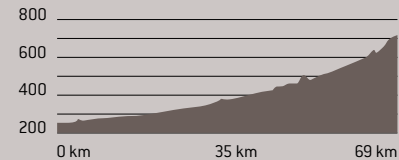
Ziel: Bahnhofle (709 Hm)

Streckendaten:

| | |
|----------------------|--------|
| Schwierigkeit | mittel |
| Länge..... | 69 km |
| Dauer | 4:30 h |
| Aufstieg..... | 692 Hm |
| Abstieg..... | 234 Hm |
| Höchster Punkt | 717 Hm |
| Tiefster Punkt | 250 Hm |

Höhenprofil:

Höhenmeter



LANGLAUF AUF DER ALB-LOIPE



Langläufer finden auf der Bad Ditzbacher Albhochfläche eine der schönsten Langlaufloipen unserer Gegend. Bei guter Schneelage wird die 11 km lange Strecke regelmäßig gespurt und bietet geübten Läufern auch die Möglichkeit der Verlängerung der Strecke in die Nellinger Loipe. Eine Skating-Spur befindet sich ab dem Einstieg Flugplatz Bad Ditzzenbach (2 km).

Wegbeschreibung: Die Alb-Loipe startet am Parkplatz Schonterhöhe und führt am Waldrand entlang durch die Gebiete Heiligenbühl, Ofen und Hirscheck. Nach etwa einem Drittel der Strecke erreichen wir den **Wanderparkplatz Aimer**. Von hier ab geht es weiter zum **Flugplatz Bad Ditzzenbach** und der Umfahrung der Start- und Landebahn, hier besteht die Möglichkeit der Verlängerung der Strecke in die Nellinger Loipe. Im Anschluss geht es parallel versetzt zum **Segelfluggelände** zurück zum Parkplatz Schonterhöhe.

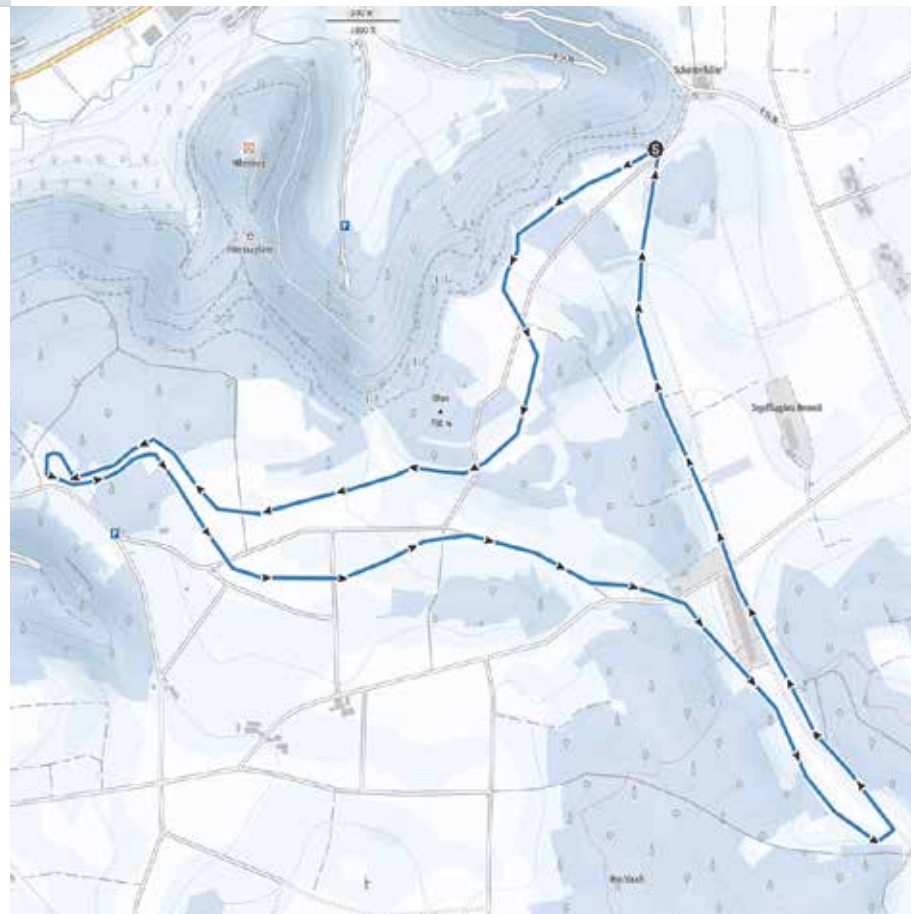
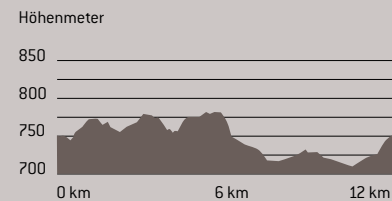
Ein Einstieg in die Loipe ist auch vom Wanderparkplatz Aimer oder Flugplatz Bad Ditzzenbach möglich.

Start | Ziel: Parkplatz Schonterhöhe (749 Hm)

Streckendaten:

| | |
|----------------------|---------|
| Schwierigkeit | mittel |
| Länge | 10,9 km |
| Dauer | 2:13 h |
| Aufstieg | 72 Hm |
| Abstieg | 67 Hm |
| Höchster Punkt | 777 Hm |
| Tiefster Punkt | 714 Hm |

Höhenprofil:



AUTORENTIPPS

- » Loipen-Info unter www.badditzenbach.de
- » Nach dieser Rundtour ist ein Besuch zum Entspannen in der Vinzenz Therme zu empfehlen.
- » Einkehrmöglichkeiten im Anschluss in Bad Ditzzenbach: Gasthof „Heuändres“, Pizzeria „Rosmarino“, Kaffeehaus „Spezerei“, Cafe „Köhler“, Thermalbad-Café.
In Gosbach: Gasthof „Hirsch“, Gasthof „Lamm“, FTSV Vereinsgaststätte, Kaffeehaus „Kalik“.
In Auendorf: Restaurant „Talblick“, Restaurant „Krone“.

RESPEKTVOLLES MITEINANDER IM LANDKREIS GÖPPINGEN.

Verhaltenskodex:

- » Respektiere Wegsperrungen und die in der Freizeitwegekonzeption entwickelten Ruhezonen.
- » Hinterlasse keine Spuren wie Müll sowie Tierkot, behandle Deinen Weg schonend.
- » Handle vorausschauend und rücksichtsvoll. Passe dein Verhalten der jeweiligen Situation an. Sicherheit geht vor.
- » Respektiere andere Nutzer von Wald und Flur.
- » Nimm Rücksicht auf Tiere und Pflanzen.
- » Plane im Voraus und nutze das Tageslicht. Versuche, die Dämmerung am Morgen und am Abend zu meiden.
- » Beachte das Betretungsverbot landwirtschaftlich genutzter Flächen während der Vegetationszeit.
- » Bleibe auf den bezeichneten Wegen und meide Waldränder, so können sich Wildtiere besser an den Menschen gewöhnen.

In einigen Schutzgebieten gelten folgende Regeln:

- » Bitte nicht abseits der Wege gehen.
- » Bitte keinen Lärm machen.
- » Bitte keine Steine oder Mineralien sammeln.
- » Bitte keine Pilze sammeln.
- » Bitte keinen Müll liegen lassen.
- » Bitte keine Tiere füttern.
- » Bitte nur auf den markierten Flächen zelten.
- » Bitte kein offenes Feuer machen.
- » Bitte keine Pflanzen pflücken.
- » Bitte keine Pflanzen und Tiere aussiedeln.
- » Bitte keine Hunde frei laufen lassen.
- » Bitte keine Drachen und Modellflugzeuge fliegen lassen.





TOURISMUS- UND KULTURBÜRO

„Haus des Gastes“
Helfensteinstraße 20
73342 Bad Ditzenbach
Telefon 07334 6911
Telefax 07334 920408
touristinfo@badditzenbach.de
www.badditzenbach.de

Öffnungszeiten:
Montag - Freitag
9:00 - 12:00 Uhr
Montag | Mittwoch | Freitag
14:00 - 16:00 Uhr
Das Cafe „Filsblick“ ist nur bei
Veranstaltungen geöffnet.

PARTNER



Herausgeber: Gemeinde Bad Ditzenbach, Tourismus- und Kulturbüro, www.badditzenbach.de

Konzeption & Gestaltung: Mediadesign Adelheid Beilharz, www.farbelebt.de

Druck: Kreiter Druckservice GmbH, 1. Auflage: April 2019, 5,000 Stück

Copyright: Achim Mende - Regio Stuttgart Marketing, Adelheid Beilharz - Mediadesign, Alexander Jennewein - Jennewein-Photography, Landratsamt Göppingen, Markus Sontheimer - Südwest Presse, Petra Siegele. All rights reserved.